

EVIDENČNÍ LIST HLÁSNÉHO PROFILU

POČÁTKY - POŽERÁK - MĚSTSKÝ RYBNÍK

KATEGORIE:

C

Tok: Počátecký potok
Stanice: Počátky - požerák - Městský rybník
GPS: 49.255443°N, 15.249339°E
Obec: Počátky
ORP: Pelhřimov
Kraj: Vysočina

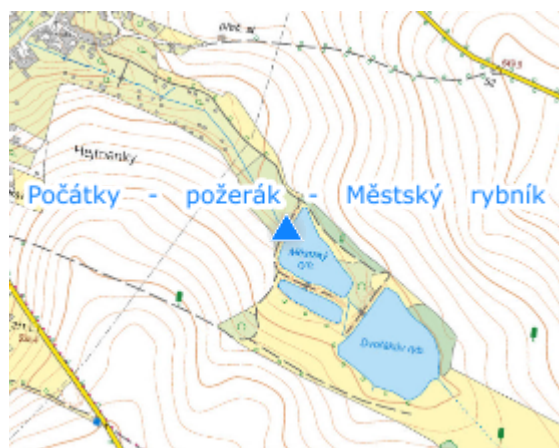


Pomocný hlásný profil kategorie C je umístěn na požeráku, od kterého vede lávka k hrázi Městského rybníka. Jsou zde vyznačeny orientační SPA. Úrovně SPA jsou měřeny od horního okraje požeráku, kdy výška červené čáry (3. SPA) - od horního okraje čáry k hraně požeráku je v úrovni 8 cm a výška zelené čáry (1. SPA) - od horního okraje čáry k hraně požeráku - 70 cm.




Číslo hydrologického pořadí:

Provozovatel stanice: Město Počátky

Poznámka:



Stupně povodňové aktivity (cm)

I.SPA	bdělost		70
II.SPA	pohotovost		40
III.SPA	ohrožení		8

Četnost hlášení SPA

I.SPA	min. 1x denně
II.SPA	min. 2x denně
III.SPA	min. 3x denně

Vodočetná lať: NE

Přenos dat: NE

SMS: NE