

# EVIDENČNÍ LIST HLÁSNÉHO PROFILU

## POČÁTKY - POŽERÁK - VELKÉ JEZERO

KATEGORIE:

**C**

**Tok:** Počátecký potok  
**Stanice:** Počátky - požerák - Velké jezero  
**GPS:** 49.274846°N, 15.243929°E  
**Obec:** Počátky  
**ORP:** Pelhřimov  
**Kraj:** Vysočina



Pomocný hlasný profil kategorie C je umístěn na požeráku, ke kterému vede lávka z hráze Velkého jezera. Jsou zde vyznačeny orientační SPA jejichž úrovně jsou měřeny od horní hrany požeráku. Od roku 2013 je zde nainstalována vodočetná lať.




**Číslo hydrologického pořadí:**

**Provozovatel stanice:** Město Počátky

**Poznámka:**



### Stupně povodňové aktivity (cm)

I.SPA	bdělost		70
II.SPA	pohotovost		50
III.SPA	ohrožení		30

### Četnost hlášení SPA

I.SPA	min. 1x denně
II.SPA	min. 2x denně
III.SPA	min. 3x denně

**Vodočetná lať:** ANO

**Přenos dat:** NE

**SMS:** NE