

# EVIDENČNÍ LIST HLÁSNÉHO PROFILU

**POČÁTKY - PROPUSTEK - RYBNÍK POD LENOCEM**

KATEGORIE:

**C**

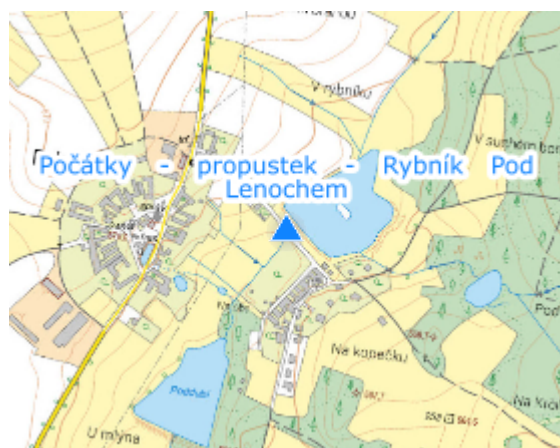
**Tok:** Počátecký potok  
**Stanice:** Počátky - propustek - Rybník Pod Lenochem  
**GPS:** 49.293559°N, 15.250358°E  
**Obec:** Polesí  
**ORP:** Pelhřimov  
**Kraj:** Vysočina

Hlásný profil kategorie C je umístěn na propustku při odtoku z rybníka Pod Lenochem. Pomocný hlásný profil je umístěn v propustku v trubkách 2 x 1 m. Úrovně SPA jsou měřeny ode dna propustku.



**Číslo hydrologického pořadí:**

**Provozovatel stanice:** Město Počátky

**Poznámka:**



## Stupně povodňové aktivity (cm)

I.SPA	bdělost		40
II.SPA	pohotovost		60
III.SPA	ohrožení		100

## Četnost hlášení SPA

I.SPA	min. 1x denně
II.SPA	min. 2x denně
III.SPA	min. 3x denně

**Vodočetná lať:** NE

**Přenos dat:** NE

**SMS:** NE