

EVIDENČNÍ LIST HLÁSNÉHO PROFILU

PODHRADÍ (MORAVICE)

KATEGORIE:

C

Tok: Moravice
Stanice: Podhradí (Moravice)
GPS: 49.80781°N, 17.76712°E
Obec: Vítkov
ORP: Vítkov
Kraj: Moravskoslezský

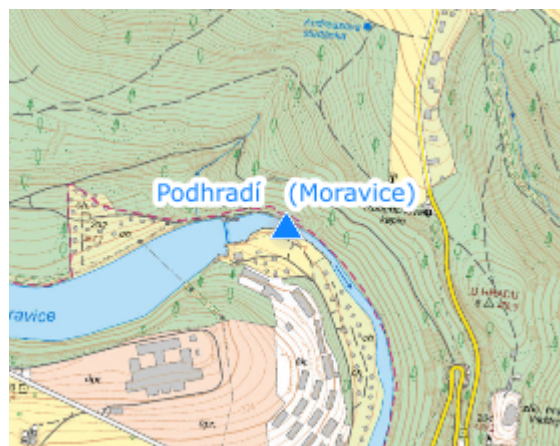


Hlásný profil kategorie C se nachází na mostní konstrukci přes Moravici (levý břeh), pod vyrovnávací nádrží Podhradí, v katastru města Vítkov. Jedná se o limnigraf s automatickým přenosem dat. Provozovatelem je Povodí Odry, státní podnik. Zasiíaná data nejsou veřejná.





Číslo hydrologického pořadí: 2-02-02-069
Průměrný vodní stav: 129 cm
Nejvyšší zaznamenaný stav: 203cm (13.10.2012)

Provozovatel stanice: Povodí Odry, státní podnik

Poznámka:



Stupně povodňové aktivity (cm)

I.SPA	bdělost		225
II.SPA	pohotovost		245
III.SPA	ohrožení		295
IV.SPA	extrémní ohrožení		475

Četnost hlášení SPA

I.SPA	min. 1x denně
II.SPA	min. 2x denně
III.SPA	min. 3x denně

Vodočetná lať: ANO

Přenos dat: ANO

SMS: NE

Centrum automatického sběru dat: <http://www.pod.cz/>

Naměřená data jsou dostupná na:

<https://www.pod.cz/portal/SaP/cz/PC/Mereni.aspx?id=300021388&oid=1>