

# EVIDENČNÍ LIST HLÁSNÉHO PROFILU

## PODOLÍ (PODOLSKÝ POTOK)

KATEGORIE:

**C**

**Tok:** Podolský potok  
**Stanice:** Podolí (Podolský potok)  
**GPS:** 49.44561°N, 17.52989°E  
**Obec:** Podolí  
**ORP:** Přerov  
**Kraj:** Olomoucký



Hladinoměrná stanice kat. C ve správě obce Podolí je umístěna na mostě přes Podolský potok nedaleko obecní kapličky. Profil monitoruje hlídková služba obce, dále je profil vybaven automatickým přenosem dat s možností zaslání varovných sms zpráv. Příjemce zpráv hlídkové služby o výšce hladiny je Obecní úřad Podolí. Obec dále varuje obce Horní Moštěnice a Beňov, které se nachází níže na toku Podolského potoka a příslušné ORP (Přerov).

Číslo hydrologického pořadí: 4-12-02-092

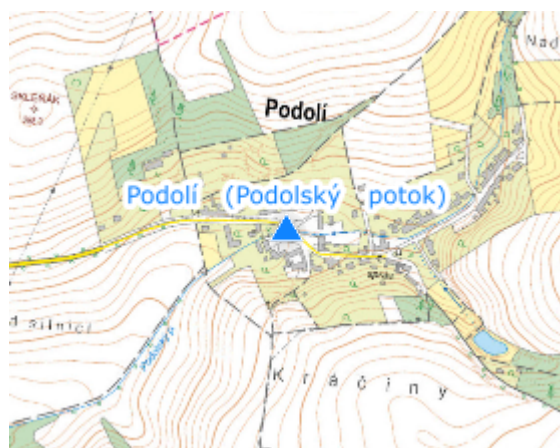
Provozovatel stanice: **Obec Podolí**

Příjemci varovných SMS zpráv:




předseda povodňové komise

místopředseda povodňové komise

Poznámka:



### Stupně povodňové aktivity (cm)

I.SPA	bdělost		60
II.SPA	pohotovost		80
III.SPA	ohrožení		100

### Četnost hlášení SPA

I.SPA	1x denně
II.SPA	4x denně
III.SPA	3 h hlášení

Vodočetná lať: **NE**

Přenos dat: **ANO**

SMS: **ANO**

Centrum automatického sběru dat: <http://www.hladiny.cz>

Naměřená data jsou dostupná na: <https://www.hladiny.cz/hladiny/index.php?ca=60&cs=23819>

export evidenčního listu: 11.04.2026 20:31

Veškerá uváděná data jsou bez právní záruky.