

# EVIDENČNÍ LIST HLÁSNÉHO PROFILU

## PODOLÍ (ŘÍČKA - ZLATÝ POTOK)

KATEGORIE:

**C**

**Tok:** Říčka (Zlatý potok)  
**Stanice:** Podolí (Říčka - Zlatý potok)  
**GPS:** 49.19436°N, 16.72057°E  
**Obec:** Podolí  
**ORP:** Šlapanice  
**Kraj:** Jihomoravský



Hlásný profil kategorie C se nachází asi kilometr proti proudu od intravilánu Podolí. Nachází se na mostní konstrukci poblíž Zukalova Mlýna. Provozovatelem hladinoměru je obec Podolí.

**Číslo hydrologického pořadí: 4-15-03-096**

**Provozovatel stanice: Obec Podolí**

**Příjemci varovných SMS zpráv:**

Předseda PK Podolí

Místopředseda PK Podolí

Velitel SDH

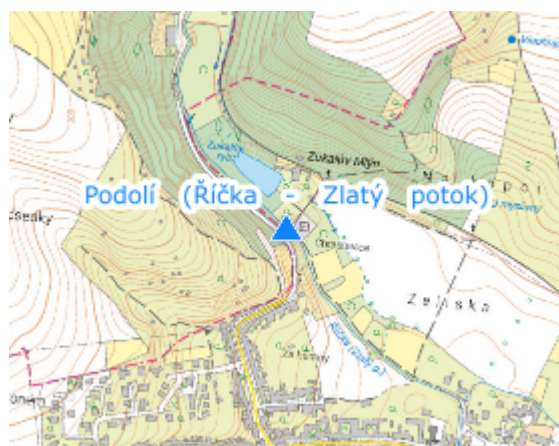
Starosta města Šlapanice

Místostarosta města Šlapanice




Vedoucí odboru životního prostředí města Šlapanice

Referent krizového řízení města Šlapanice

**Poznámka:**



### Stupně povodňové aktivity (cm)

I.SPA	bdělost		50
II.SPA	pohotovost		70
III.SPA	ohrožení		100

### Četnost hlášení SPA

I.SPA	min. 1x denně
II.SPA	min. 4x denně
III.SPA	každé 3 hodiny

**Vodočetná lať: ANO**

**Přenos dat: ANO**

**SMS: ANO**

**Centrum automatického sběru dat: <http://hladiny.cz>**

**Naměřená data jsou dostupná na: <https://hladiny.cz/cz/#lvs#graph#50305#H-Podoli>**