

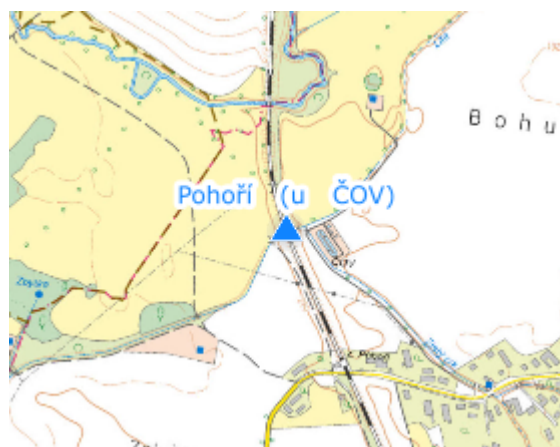
# EVIDENČNÍ LIST HLÁSNÉHO PROFILU

**POHOŘÍ (U ČOV)**

KATEGORIE:

**C**

**Tok:**  
**Stanice:** Pohoří (u ČOV)  
**GPS:** 50.29382°N, 16.07689°E  
**Obec:** Pohoří  
**ORP:** Dobruška  
**Kraj:** Královéhradecký






Hlásný profil kat. C Pohoří se nachází na ochranné hrázi u ČOV, poblíž soutoku vodních toků Zlatý crk a Lita.

**Číslo hydrologického pořadí: 1-02-03-028**

**Provozovatel stanice: Obec Pohoří**

**Poznámka:**

## Stupně povodňové aktivity (cm)

I.SPA	bdělost		60
II.SPA	pohotovost		80
III.SPA	ohrožení		100

## Četnost hlášení SPA

I.SPA	1x denně
II.SPA	4x denně
III.SPA	3h hlášení

**Vodočetná lať: NE**

**Přenos dat: NE**

**SMS: NE**