

# EVIDENČNÍ LIST HLÁSNÉHO PROFILU

## POLIČNÁ (LOUČKA) - LAŤ 1

KATEGORIE:

**C**

**Tok:** Loučka  
**Stanice:** Poličná (Loučka) - lať 1  
**GPS:** 49.46698°N, 17.94672°E  
**Obec:** Poličná  
**ORP:** Valašské Meziříčí  
**Kraj:** Zlínský

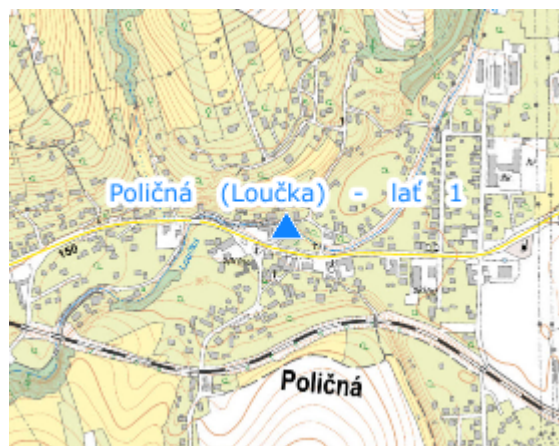


Vodočetná lať Poličná se nachází na přemostění přes vodní tok Loučka, blízko č. p. 7. Profil monitoruje hlídková služba obce. Obec dále varuje město Valašské Meziříčí, které se nachází na toku Loučka pod obcí a ORP Valašské Meziříčí.



**Číslo hydrologického pořadí: 4-11-02-003**

**Provozovatel stanice:**

**Poznámka:**



### Stupně povodňové aktivity (cm)

I.SPA	bdělost		87
II.SPA	pohotovost		109
III.SPA	ohrožení		138

### Četnost hlášení SPA

I.SPA	min. 1x denně
II.SPA	min. 2x denně
III.SPA	min. 3x denně

**Vodočetná lať: ANO**

**Přenos dat: NE**

**SMS: NE**