

EVIDENČNÍ LIST HLÁSNÉHO PROFILU

POLIČNÁ (LOUČKA) - LAŤ 2

KATEGORIE:

C

Tok: Loučka
Stanice: Poličná (Loučka) - lať 2
GPS: 49.46695°N, 17.94406°E
Obec: Poličná
ORP: Valašské Meziříčí
Kraj: Zlínský



Vodočetná lať Poličná se nachází na přemostění přes vodní tok Loučka, levobřežní opěrná zeď před mostem silnice II/150, ř. km. 1.413. Profil monitoruje hlídková služba obce. Obec dále varuje město Valašské Meziříčí, které se nachází na toku Loučka pod obcí a ORP Valašské Meziříčí.




Číslo hydrologického pořadí: 4-11-02-003

Provozovatel stanice: Obec Poličná

Poznámka:



Stupně povodňové aktivity (cm)

I.SPA	bdělost		87
II.SPA	pohotovost		109
III.SPA	ohrožení		138

Četnost hlášení SPA

I.SPA	min. 1x denně
II.SPA	min. 2x denně
III.SPA	min. 3x denně

Vodočetná lať: ANO

Přenos dat: NE

SMS: NE

export evidenčního listu: 22.06.2026 06:25

Veškerá uváděná data jsou bez právní záruky.