

# EVIDENČNÍ LIST HLÁSNÉHO PROFILU

## POTŠTEJN (DIVOKÁ ORLICE)

KATEGORIE:

**C**

**Tok:** Divoká Orlice  
**Stanice:** Potštejn (Divoká Orlice)  
**GPS:** 50.07177°N, 16.32447°E  
**Obec:** Potštejn  
**ORP:** Rychnov nad Kněžnou  
**Kraj:** Královéhradecký kraj



Hlásný profil kat. C se nachází na přemostění přes vodní tok Divoká Orlice - cca 2,5 km nad obcí Potštejn. Profil monitoruje hlídková služba obce a dále varuje obec Záměl, která se nachází na toku Divoká Orlice pod obcí a ORP Rychnov nad Kněžnou. Profil je vybaven automatickým přenosem dat s možností zasílání varovných sms zpráv. Příjemce zpráv o výšce hladiny je Obecní úřad Potštejn. Provozovatelem hladinoměru je obec Potštejn.

**Číslo hydrologického pořadí: 1-02-01-0360-0-00**

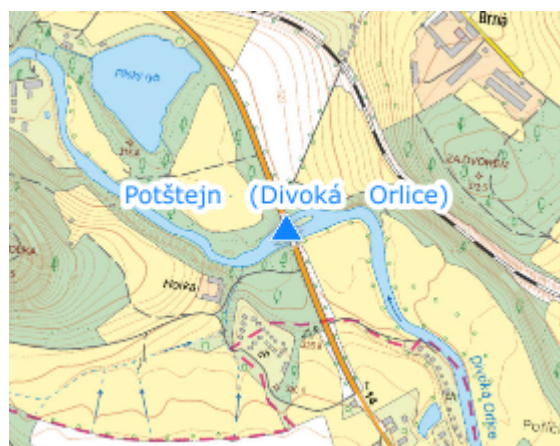
**Provozovatel stanice: Obecní úřad Potštejn**

**Příjemci varovných SMS zpráv:**




Předseda povodňové komise

Místopředseda povodňové komise

**Poznámka:**



### Stupně povodňové aktivity (cm)

I.SPA	bdělost		100
II.SPA	pohotovost		130
III.SPA	ohrožení		170

### Četnost hlášení SPA

I.SPA	1x denně
II.SPA	4x denně
III.SPA	3 h hlášení

**Vodočetná lať: NE**

**Přenos dat: ANO**

**SMS: ANO**

**Centrum automatického sběru dat: [www.hladiny.cz](http://www.hladiny.cz)**

**Naměřená data jsou dostupná na: <https://www.hladiny.cz/hladiny/index.php?ca=91&cs=42511>**

export evidenčního listu: 12.05.2026 05:10

Veškerá uváděná data jsou bez právní záruky.