

# EVIDENČNÍ LIST HLÁSNÉHO PROFILU

## PRACHATICE (FEFROVSKÝ POTOK) - U MAKASŮ

KATEGORIE:

**C**

**Tok:** Fefrovský potok  
**Stanice:** Prachatice (Fefrovský potok) - u Makasů  
**GPS:** 49.0077375°N, 13.9985200°E  
**Obec:** Prachatice  
**ORP:** Prachatice  
**Kraj:** Jihočeský



Hladinoměrná stanice Prachatice (Fefrovský potok) - u Makasů se nachází na Fefrovském potoce, u ulice Pod Lázněmi blízko č. p. 314 (u Makasů). Profil monitoruje hlídková služba města, dále je profil vybaven automatickým přenosem dat s možností zaslání varovných sms zpráv. Město dále varuje obec Těšovice, která se nachází na toku níže pod městem a ORP Prachatice.

Číslo hydrologického pořadí: **1-08-03-031**

**Provozovatel stanice: Město Prachatice**

**Příjemci varovných SMS zpráv:**

Starosta města

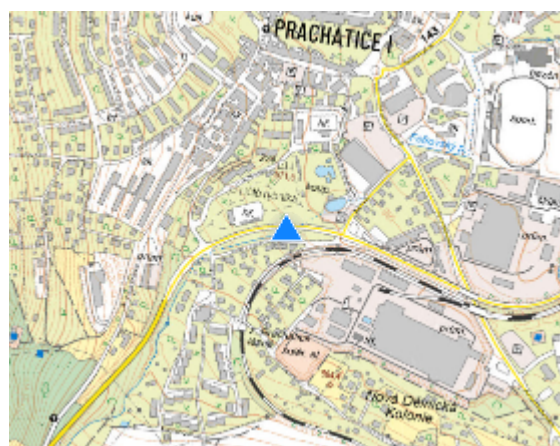
Místostarosta města

Vedoucí odboru KSD



Ředitel MP

Technik odboru KSD

**Poznámka:**



### Stupně povodňové aktivity (cm)

I.SPA	bdělost		60
II.SPA	pohotovost		90
III.SPA	ohrožení		110

### Četnost hlášení SPA

I.SPA	1x denně
II.SPA	3x denně
III.SPA	3 h hlášení

**Vodočetná lať: NE**

**Přenos dat: ANO**

**SMS: ANO**

**Centrum automatického sběru dat: [www.hladiny.cz](http://www.hladiny.cz)**

**Naměřená data jsou dostupná na: <https://hladiny.cz/cz/#lvs#graph#12124#Prachatice-2>**