

EVIDENČNÍ LIST HLÁSNÉHO PROFILU

PRACHATICE (ŽIVNÝ POTOK) - U KOLDŮ

KATEGORIE:

C

Tok: Živný potok
Stanice: Prachatice (Živný potok) - u Koldů
GPS: 49.0122878°N, 14.0055775°E
Obec: Prachatice
ORP: Prachatice
Kraj: Jihočeský



Hlásný profil Prachatice (Živný potok) - u Koldů se nachází na Živném potoce, ulice Nebahovská blízko č. p. 75. Profil monitoruje hlídková služba města, dále je profil je vybaven vodočetnou latí - s barevnými značkami. Město dále varuje obec Těšovice, která se nachází na toku Živný potok pod městem a ORP Prachatice. Stav bdělosti - 50 cm; 547 m n. m.; Q = 5,33 m³ Stav pohotovosti - 70 cm; 547,9 m n.m; Q = 18,6 m³ Stav ohrožení - 100 cm; 548,2 m n.m; Q = 26,3 m³




Číslo hydrologického pořadí: **1-08-03-030**

Provozovatel stanice: **Město Prachatice**

Poznámka:



Stupně povodňové aktivity (cm)

I.SPA	bdělost		50
II.SPA	pohotovost		70
III.SPA	ohrožení		100

Četnost hlášení SPA

I.SPA	1x denně
II.SPA	3x denně
III.SPA	3 h hlášení

Vodočetná lat: **ANO**

Přenos dat: **NE**

SMS: **NE**

export evidenčního listu: 05.05.2026 07:47

Veškerá uváděná data jsou bez právní záruky.