

EVIDENČNÍ LIST HLÁSNÉHO PROFILU

PRACHATICE (ŽIVNÝ POTOK) - ULICE NÁDRAŽNÍ

KATEGORIE:

C

Tok: Živný potok
Stanice: Prachatice (Živný potok) - ulice Nádražní
GPS: 49.0144672°N, 14.0065492°E
Obec: Prachatice
ORP: Prachatice
Kraj: Jihočeský



Hladinoměrná stanice Prachatice (Živný potok) - ulice Nádražní se nachází na přemostění přes Živný potok, v ulici Nádražní blízko č. p. 291. Profil monitoruje hlídková služba města, dále je profil vybaven automatickým přenosem dat s možností zasílání varovných sms zpráv. Město dále varuje obec Těšovice, která se nachází na toku Živný potok pod městem a ORP Prachatice.

Číslo hydrologického pořadí: 1-08-03-032

Provozovatel stanice: **Město Prachatice**

Příjemci varovných SMS zpráv:




Starosta města

Místostarosta města

Poznámka:



Stupně povodňové aktivity (cm)

| | | | |
|---------|------------|---|-----|
| I.SPA | bdělost |  | 50 |
| II.SPA | pohotovost |  | 100 |
| III.SPA | ohrožení |  | 150 |

Četnost hlášení SPA

| | |
|---------|-------------|
| I.SPA | 1x denně |
| II.SPA | 3x denně |
| III.SPA | 3 h hlášení |

Vodočetná lať: **NE**

Přenos dat: **ANO**

SMS: **ANO**

Centrum automatického sběru dat: www.hladiny.cz

Naměřená data jsou dostupná na: <https://hladiny.cz/cz/#lvs#graph#59200#Prachatice>