

# EVIDENČNÍ LIST HLÁSNÉHO PROFILU

## PRASKOLESY (ČERVENÝ POTOK)

KATEGORIE:

**C**

**Tok:** Červený potok  
**Stanice:** Praskolesy (Červený potok)  
**GPS:** 49.86636°N, 13.9316°E  
**Obec:** Praskolesy  
**ORP:** Beroun  
**Kraj:** Středočeský

Hlásný profil kategorie C se nachází na silničním mostě poblíž centra obce. Provozovatelem je obec Praskolesy.




**Číslo hydrologického pořadí: 1-11-04-0320-0-00**

**Provozovatel stanice: Obec Praskolesy**

**Poznámka:**



### Stupně povodňové aktivity (cm)

I.SPA	bdělost		100
II.SPA	pohotovost		150
III.SPA	ohrožení		220

### Četnost hlášení SPA

I.SPA	min. 1x denně
II.SPA	min. 2x denně
III.SPA	min. 3x denně

**Vodočetná lať: ANO**

**Přenos dat: ANO**

**SMS: NE**

**Centrum automatického sběru dat: VOX**

**Naměřená data jsou dostupná na: <https://hladiny-vox.pwsplus.eu/Senzors/Details/807>**

export evidenčního listu: 07.07.2026 12:17

Veškerá uváděná data jsou bez právní záruky.