

# EVIDENČNÍ LIST HLÁSNÉHO PROFILU

## PŘELOUČ - ŠTĚPÁNOV (BEZEJMENNÝ TOK)

KATEGORIE:

**C**

**Tok:** Bezejmenný (10174660)  
**Stanice:** Přelouč - Štěpánov (bezejmenný tok)  
**GPS:** 50.0102778°N, 15.5877778°E  
**Obec:** Přelouč  
**ORP:** Přelouč  
**Kraj:** Pardubický



Hladinoměrná stanice Přelouč - Štěpánov se nachází na silničním mostě komunikace č. 32218 přes bezejmenný tok (10174660) na okraji základní sídelní jednotky. Profil je kontrolován hlídkovou službou a je také vybaven automatickým přenosem dat s možností zaslání varovných sms zpráv. Příjemce zpráv hlídkové služby o výšce hladiny je Městský úřad Přelouč. Město dále varuje obce Semín a Řečany nad Labem, které se nachází níže na toku Labe a také informuje příslušné ORP (Přelouč).

Číslo hydrologického pořadí: **1-03-04-056**

Provozovatel stanice: **Město Přelouč**




Příjemci varovných SMS zpráv:

starostka města	předsedkyně PK
místostarosta města	místopředseda PK
vedoucí vodoprávního úřadu	tajemník PK
velitel SDH	člen PK

Poznámka:



### Stupně povodňové aktivity (cm)

I.SPA	bdělost		90
II.SPA	pohotovost		110
III.SPA	ohrožení		140

### Četnost hlášení SPA

I.SPA	1 x 60 min
II.SPA	1 x 60 min
III.SPA	1 x 60 min

Vodočetná lať: **ANO**

Přenos dat: **ANO**

SMS: **ANO**

Centrum automatického sběru dat: <http://www.hladiny.cz>

Naměřená data jsou dostupná na:

<https://www.envimonitoring.cz/cz/#lvs#graph#50221#Stepanov-H>