

# EVIDENČNÍ LIST HLÁSNÉHO PROFILU

## PŘÍBRAM (PŘÍBRAMSKÝ POTOK)

KATEGORIE:

**C**

**Tok:** Příbramský potok  
**Stanice:** Příbram (Příbramský potok)  
**GPS:** 49.68504°N, 14.00737°E  
**Obec:** Příbram  
**ORP:** Příbram  
**Kraj:** Středočeský

Hlásný profil kat. C je ve správě města Příbram. Nachází se na pilířní můstku přes potok u ulice Ryneček.




**Číslo hydrologického pořadí: 1-11-04-008**

**Provozovatel stanice: Městský úřad Příbram**

**Poznámka:**



### Stupně povodňové aktivity (cm)

I.SPA	bdělost		80
II.SPA	pohotovost		110
III.SPA	ohrožení		128

### Četnost hlášení SPA

I.SPA	1x denně
II.SPA	4x denně
III.SPA	každé 3 h

**Vodočetná lať: NE**

**Přenos dat: ANO**

**SMS: NE**

**Naměřená data jsou dostupná na: <https://www.hladiny.cz/hladiny/index.php?ca=6&cs=25109>**

export evidenčního listu: 23.05.2026 09:32

Veškerá uváděná data jsou bez právní záruky.