

# EVIDENČNÍ LIST HLÁSNÉHO PROFILU

**PŘIBYSLAV - RONOV N. S., HČ2 (LOSENICKÝ P.)**

KATEGORIE:

**C**

**Tok:** Losenický potok  
**Stanice:** Přibyslav - Ronov n. S., HČ2 (Losenický p.)  
**GPS:** 49.570599°N, 15.784372°E  
**Obec:** Ronov nad Sázavou  
**ORP:** Havlíčkův Brod  
**Kraj:** Vysočina



Nad Ronovem nad Sázavou se v oplocené lovecké oboře na opěrné nábrežní zdi před dřevěnou lávkou pro pěší nachází hlásný profil kategorie C Přibyslav Ronov n. S. (Losenický potok). Jedná se o hladinoměrné čidlo s tlakovou sondou. Město Přibyslav o povodňové situaci dále informuje povodňovou komisi ORP Havlíčkův Brod a obec Stříbrné Hory ležící níže na vodních tocích.

**Číslo hydrologického pořadí: 1-09-01-0180-0-00**

**Provozovatel stanice: Město Přibyslav**

**Příjemci varovných SMS zpráv:**

starosta města - předseda povodňové komise




tajemník města

vedoucí odboru životního prostředí

**Poznámka:**



## Stupně povodňové aktivity (cm)

I.SPA	bdělost		60
II.SPA	pohotovost		90
III.SPA	ohrožení		120

## Četnost hlášení SPA

I.SPA	1x denně
II.SPA	4x denně
III.SPA	3 h hlášení

**Vodočetná lať: ANO**

**Přenos dat: ANO**

**SMS: ANO**

**Naměřená data jsou dostupná na: <https://cidla.mopos.cz/regions/8/>**