

EVIDENČNÍ LIST HLÁSNÉHO PROFILU

PŘIBYSLAV - RONOVS. S. (LOSENICKÝ P.)

KATEGORIE:

C

Tok: Losenický potok
Stanice: Přibyslav - Ronov n. S. (Losenický p.)
GPS: 49.570707°N, 15.769121°E
Obec: Přibyslav
ORP: Havlíčkův Brod
Kraj: Vysočina



Na návodní straně mostu č. e. 150 - 028 se na Losenickém potoce nachází hlásný profil kat. C. Přibyslav - Ronov n. S. Profil je vybaven vodočetnou lať s vyznačenými stupni povodňové aktivity.




Číslo hydrologického pořadí: 1-09-01-0180-0-00

Provozovatel stanice: Město Přibyslav

Poznámka:



Stupně povodňové aktivity (cm)

I.SPA	bdělost		60
II.SPA	pohotovost		90
III.SPA	ohrožení		130

Četnost hlášení SPA

I.SPA	1x denně
II.SPA	4x denně
III.SPA	každé 3 hodiny

Vodočetná lať: ANO

Přenos dat: NE

SMS: NE