


EVIDENČNÍ LIST HLÁSNÉHO PROFILU

PŘÍKOSICE D6C (KORNATICKÝ POTOK)

KATEGORIE:

C

Tok: Kornatický potok
Stanice: Příkosice D6C (Kornatický potok)
GPS: 49.65541°N, 13.64851°E
Obec: Příkosice
ORP: Rokycany
Kraj: Plzeňský kraj



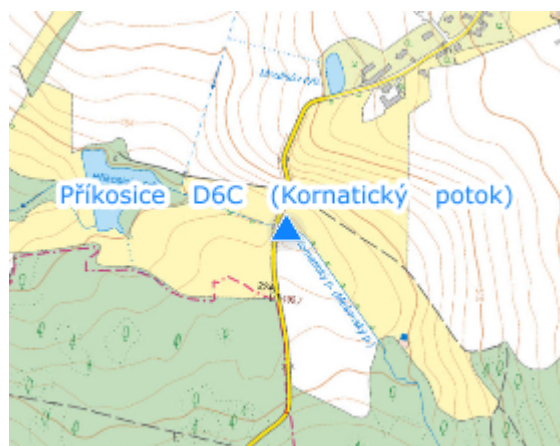
Hladinoměrná stanice kategorie C leží na Kornatickém potoce jižně od obce Příkosice na silničním mostu č. 11740-1. Provozovatelem hladinoměru je KÚ Plzeň.

Číslo hydrologického pořadí: 1-10-05-052




Provozovatel stanice: KÚ Plzeň

Poznámka:

Platnost SPA platí v úseku Příkosice - Kornatice.



Stupně povodňové aktivity (cm)

| | | | |
|---------|------------|---|-----|
| I.SPA | bdělost |  | 100 |
| II.SPA | pohotovost |  | 120 |
| III.SPA | ohrožení |  | 150 |

Četnost hlášení SPA

| | |
|---------|---------------|
| I.SPA | min. 1x denně |
| II.SPA | min. 2x denně |
| III.SPA | min. 3x denně |

Vodočetná lať: NE

Přenos dat: NE

SMS: NE

Centrum automatického sběru dat: Povodňový informační systém Plzeňského kraje

Naměřená data jsou dostupná na: https://www.dvt-info.cz/web_plzen/dvt_main/Main.aspx