

# EVIDENČNÍ LIST HLÁSNÉHO PROFILU

## PŘÍLEPY (MOJENA)

KATEGORIE:

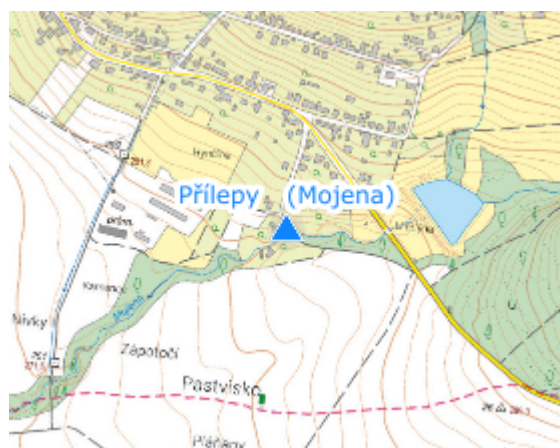
**C**

**Tok:** Mojena  
**Stanice:** Přílepy (Mojena)  
**GPS:** 49.31461°N, 17.62650°E  
**Obec:** Přílepy  
**ORP:** Holešov  
**Kraj:** Zlínský



Hlásný profil kategorie C v obci Přílepy na vodním toku Mojena se nachází na hospodářském mostku v jihovýchodní části obce pod silnicí do Lukovečku u č.p. 190. Profil monitoruje hlídková služba obce, dále je profil vybaven automatickým přenosem dat s možností zasílání varovných sms zpráv. Příjemce zpráv hlídkové služby o výšce hladiny je Obecní úřad Přílepy. Obec dále varuje Martinice, Zahnašovice, Chrástany a Tlumačov, které se nachází na toku Mojeny pod obcí a město Holešov (ORP).

**Číslo hydrologického pořadí:** 4-12-02  
**Průměrný vodní stav:** 13 cm  
**Nejvyšší zaznamenaný stav:** 53cm (12.05.2013)



**Provozovatel stanice:** Obec Přílepy

**Příjemci varovných SMS zpráv:**

\_\_\_\_\_




předseda povodňové komise

\_\_\_\_\_

místopředseda povodňové komise

**Poznámka:**

### Stupně povodňové aktivity (cm)

I.SPA	bdělost		100
II.SPA	pohotovost		150
III.SPA	ohrožení		180

### Četnost hlášení SPA

I.SPA	min. 1x denně
II.SPA	min. 2x denně
III.SPA	min. 3x denně

**Vodočetná lať:** NE

**Přenos dat:** ANO

**SMS:** ANO

**Centrum automatického sběru dat:** [EDPP.cz](http://EDPP.cz) - Elektronický digitální povodňový portál

**Naměřená data jsou dostupná na:** <https://www.edpp.cz/zarizeni/prilepy-mojena>