

# EVIDENČNÍ LIST HLÁSNÉHO PROFILU

## PROPUSTEK U ZAHRÁDKÁŘSKÁ KOLONIE (VESTECKÝ POTOK)

KATEGORIE:

**C**

**Tok:** Vestecký potok  
**Stanice:** Propustek u zahrádkářská kolonie (Vestecký potok)  
**GPS:** 50.003406°N, 14.485536°E  
**Obec:** Praha-Kunratice  
**ORP:** SO Praha 4  
**Kraj:** Hlavní město Praha



Vtoková strana propustku - mostek u zahrádkářské osady Nad Rybníčky, pravý břeh. SPA jsou čitelné z levého břehu, výška měřena ode dna kruhového profilu, 27.9.2016 přejmenování: P4-Kunratice-Vestecký p.




**Číslo hydrologického pořadí:**

**Provozovatel stanice: MČ Praha - Kunratice**

**Poznámka:**



### Stupně povodňové aktivity (cm)

I.SPA	bdělost		50
II.SPA	pohotovost		70
III.SPA	ohrožení		95

### Četnost hlášení SPA

I.SPA	1x denně
II.SPA	4x denně
III.SPA	3-hodinové hlášení

**Vodočetná lať: NE**

**Přenos dat: NE**

**SMS: NE**

export evidenčního listu: 23.06.2026 12:59

Veškerá uváděná data jsou bez právní záruky.