

EVIDENČNÍ LIST HLÁSNÉHO PROFILU

RAČÍ ÚDOLÍ (RAČÍ POTOK)

KATEGORIE:

C

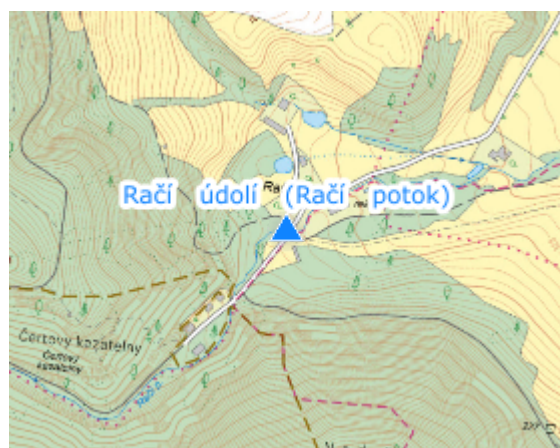
Tok: Račí potok
Stanice: Račí údolí (Račí potok)
GPS: 50.37096°N, 16.99852°E
Obec: Uhelná
ORP: Jeseník
Kraj: Olomoucký

Hlásný profil kategorie C je umístěn na přemostění Račího potoku poblíž č. p. 109. Provozovatelem je obec Uhelná.



Číslo hydrologického pořadí: 2-04-04-0130-0-00

Provozovatel stanice: Obec Uhelná

Poznámka:



Stupně povodňové aktivity (cm)

I.SPA	bdělost		110
II.SPA	pohotovost		130
III.SPA	ohrožení		150

Četnost hlášení SPA

I.SPA	min. 1x denně
II.SPA	min. 2x denně
III.SPA	min. 3x denně

Vodočetná lať: NE

Přenos dat: ANO

SMS: ANO

Centrum automatického sběru dat: VOX

Naměřená data jsou dostupná na: <http://hladiny-vox.pwsplus.eu/Senzors/Details/24434>