

# EVIDENČNÍ LIST HLÁSNÉHO PROFILU

## RACKOVÁ (RACKOVÁ) - MIMO PROVOZ

KATEGORIE:

**C**

**Tok:** Racková  
**Stanice:** Racková (Racková) - MIMO PROVOZ  
**GPS:** 49.28125°N, 17.62531°E  
**Obec:** Racková  
**ORP:** Zlín  
**Kraj:** Zlínský



Hladinoměrná stanice je umístěna na lávce pro pěší vedle silničního mostu. Profil monitoruje hlídková služba obce, dále je profil vybaven automatickým přenosem dat s možností zaslání varovných SMS zpráv. Příjemce zpráv hlídkové služby o výšce hladiny je Obecní úřad Racková. Obec dále varuje obce Mysločovice a Lehotice, které se nachází na toku Racková pod obcí Racková a město Zlín (ORP).

**Číslo hydrologického pořadí: 4-13-01-0440-0-00**

**Provozovatel stanice: Obec Racková**

**Příjemci varovných SMS zpráv:**




předseda povodňové komise

místopředseda povodňové komise

**Poznámka:**



### Stupně povodňové aktivity (cm)

I.SPA	bdělost		90
II.SPA	pohotovost		120
III.SPA	ohrožení		150

### Četnost hlášení SPA

I.SPA	1x denně
II.SPA	4x denně
III.SPA	3 h hlášení

**Vodočetná lať: NE**

**Přenos dat: ANO**

**SMS: ANO**

**Centrum automatického sběru dat: <http://www.hladiny.cz>**

**Naměřená data jsou dostupná na: <https://www.hladiny.cz/cz/#lvs#graph#23814#Rackova>**

export evidenčního listu: 19.04.2026 11:42

Veškerá uváděná data jsou bez právní záruky.