

# EVIDENČNÍ LIST HLÁSNÉHO PROFILU

## RADĚJOV (RADĚJOVKA)

KATEGORIE:

C

**Tok:** Radějovka  
**Stanice:** Radějov (Radějovka)  
**GPS:** 48.85332°N, 17.36068°E  
**Obec:** Radějov  
**ORP:** Veselí nad Moravou  
**Kraj:** Jihomoravský



Manometrická sonda pro měření stavů hladin se nachází na toku Radějovka na ř. km. 14,75. Je umístěna na konstrukci betonového mostu, který se nachází u místního fotbalového hřiště. Vývoj stavu hladiny v hlásném profilu sleduje povodňový orgán obce Radějov, informace předává povodňovému orgánu obce Petrov a ORP Veselí nad Moravou.

**Číslo hydrologického pořadí: 4-13-02-058**

**Provozovatel stanice: Obec Radějov**

**Příjemci varovných SMS zpráv:**

Starosta obce Radějov




Místostarosta obce Radějov

Velitel SDH

**Poznámka:**



### Stupně povodňové aktivity (cm)

I.SPA	bdělost		80
II.SPA	pohotovost		110
III.SPA	ohrožení		150

### Četnost hlášení SPA

I.SPA	min. 1 x denně
II.SPA	min. 4 x denně
III.SPA	každé 3 hodiny

**Vodočetná lať: NE**

**Přenos dat: ANO**

**SMS: ANO**

**Centrum automatického sběru dat: <http://www.hladiny.cz>**

**Naměřená data jsou dostupná na: <https://hladiny.cz/cz/#lvs#graph#50185#Radejov-H>**