

EVIDENČNÍ LIST HLÁSNÉHO PROFILU

RADIM (KRASOVKA)

KATEGORIE:

C

Tok: Krasovka
Stanice: Radim (Krasovka)
GPS: 50.07701°N, 17.59878°E
Obec: Radim (Brantice)
ORP: Krnov
Kraj: Moravskoslezský



Hlásný profil kat. C Radim, Krasovka se nachází na pravém břehu Krasovky v ř. km 3,31 v místní části Radim (Brantice). Profil byl zřízen v roce 2015 a je ve správě Povodí Odry, státní podnik. Jedná se o limnigrafickou stanici vybavenou automatickým přenosem dat, vodočetnou lať a také srážkoměrem.




Číslo hydrologického pořadí: 2-02-01-036

Provozovatel stanice: Povodí Odry, státní podnik

Poznámka:



Stupně povodňové aktivity (cm)

I.SPA	bdělost		120
II.SPA	pohotovost		140
III.SPA	ohrožení		160

Četnost hlášení SPA

I.SPA	min. 1x denně
II.SPA	min. 2x denně
III.SPA	min. 3x denně

Vodočetná lať: ANO

Přenos dat: ANO

SMS: ANO

Centrum automatického sběru dat: Povodí Odry, státní podnik

Naměřená data jsou dostupná na: <https://hydro.chmi.cz/hpps/pov/objekt/45603809>