

EVIDENČNÍ LIST HLÁSNÉHO PROFILU

RADKOVY (DOLNONĚTČICKÝ POTOK)

KATEGORIE:

C

Tok: Dolnonětčický potok
Stanice: Radkovy (Dolnonětčický potok)
GPS: 49.45734°N, 17.61905°E
Obec: Radkovy
ORP: Přerov
Kraj: Olomoucký



Hladinoměrná stanice kat. C ve správě obce Radkovy se nachází na toku Dolnonětčický potok na ř. km 2,67. Je umístěno na kovové konstrukci zábradlí betonového mostu, který se nachází u obce Bezuchov. Vývoj stavu hladiny v hlásném profilu sleduje povodňový orgán obce Radkovy, informace předává povodňovým orgánům městysu Dřevohostice a ORP Přerov.

Číslo hydrologického pořadí: 4-12-02-083

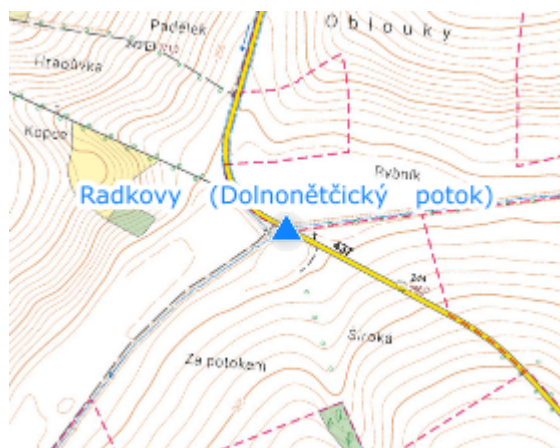
Provozovatel stanice: obec Radkovy

Příjemci varovných SMS zpráv:




Starosta obce Radkovy

Místostarosta obce Radkovy

Poznámka:



Stupně povodňové aktivity (cm)

I.SPA	bdělost		55
II.SPA	pohotovost		75
III.SPA	ohrožení		95

Četnost hlášení SPA

I.SPA	min. 1 x denně
II.SPA	min. 4 x denně
III.SPA	každé 3 hodiny

Vodočetná lať: ANO

Přenos dat: ANO

SMS: ANO

Centrum automatického sběru dat: <http://www.hladiny.cz>

Naměřená data jsou dostupná na: <https://www.hladiny.cz/cz/#lvs#graph#50120#Radkovy-H>