

# EVIDENČNÍ LIST HLÁSNÉHO PROFILU

## RADOSTÍN NAD OSLAVOU II (ZNĚTÍNECKÝ POTOK)

KATEGORIE:

**C**

**Tok:** Znětínecký potok  
**Stanice:** Radostín nad Oslavou II (Znětínecký potok)  
**GPS:** 49.461649°N, 15.963192°E  
**Obec:** Radostín nad Oslavou  
**ORP:** Žďár nad Sázavou  
**Kraj:** Vysočina

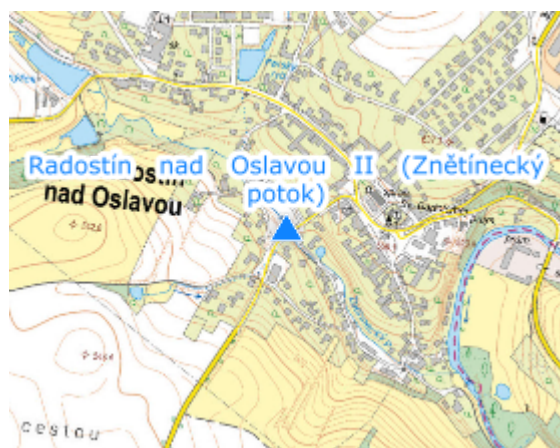


Hlásný profil kat. C se nachází v jižní části městyse Radostín nad Oslavou na mostní konstrukci silnice č. II/354 u č. p. 180. Hlásný profil není vybaven automatickým přenosem dat, SPA jsou vyznačeny barevně na mostním pilíři. Majitelem a provozovatelem profilu je městys Radostín nad Oslavou.




**Číslo hydrologického pořadí: 4-16-02-0140-0-00**

**Provozovatel stanice: městys Radostín nad Oslavou**

**Poznámka:**



### Stupně povodňové aktivity (cm)

I.SPA	bdělost		70
II.SPA	pohotovost		90
III.SPA	ohrožení		120

### Četnost hlášení SPA

I.SPA	min. 1x denně
II.SPA	min. 2x denně
III.SPA	min. 3x denně

**Vodočetná lať: NE**

**Přenos dat: NE**

**SMS: NE**

export evidenčního listu: 12.05.2026 18:22

Veškerá uváděná data jsou bez právní záruky.