

# EVIDENČNÍ LIST HLÁSNÉHO PROFILU

## RAŠKOVICE (MOHELNICE)

KATEGORIE:

**C**

**Tok:** Mohelnice  
**Stanice:** Raškovice (Mohelnice)  
**GPS:** 49.6013790°N, 18.4742338°E  
**Obec:** Raškovice  
**ORP:** Frýdek-Místek  
**Kraj:** Moravskoslezský kraj



Hlásný profil kategorie C, ve správě Povodí Odry, státní podnik. Stanice je vybavena zařízením pro automatický přenos dat. Stanice se nachází na 1,85 ř. km na pravém břehu nad lávkou pro pěší.

**Číslo hydrologického pořadí: 2-03-01-0490**




**Provozovatel stanice: Povodí Odry Ostrava**

### Poznámka:

Staničení: 1,85 [km] Plocha povodí: 35,38 [km<sup>2</sup>] Procento plochy povodí toky: 97 Průměrný roční průtok: 0,99 [m<sup>3</sup> s<sup>-1</sup>]



### Stupně povodňové aktivity (cm)

I.SPA	bdělost		90
II.SPA	pohotovost		110
III.SPA	ohrožení		130

### Četnost hlášení SPA

I.SPA	min. 1x denně
II.SPA	min. 2x denně
III.SPA	min. 3x denně

**Vodočetná lať: NE**

**Přenos dat: ANO**

**SMS: NE**

**Centrum automatického sběru dat: RPP ČHMÚ Ostrava, VHD Povodí Odry Ostrava**

**Naměřená data jsou dostupná na:**

<https://www.pod.cz/portal/SaP/cz/PC/Mereni.aspx?id=300021308&oid=2>