

EVIDENČNÍ LIST HLÁSNÉHO PROFILU

RASPENAVA (SMĚDÁ)

KATEGORIE:

C

Tok: Smědá
Stanice: Raspenava (Smědá)
GPS: 50.90555°N, 15.11906°E
Obec: Raspenava
ORP: Frýdlant
Kraj: Liberecký



Automatické hladinoměrné čidlo s dálkovým přenosem dat se nachází před č. p. 23 u vtoku potůčku z luk do řeky Smědé ve městě Raspenava. Vývoj stavu hladiny v hlásném profilu sleduje povodňový orgán města Raspenava. Informace o vývoji povodňové situace dále předává povodňovým orgánům obcí Višňová a Černousy a ORP Frýdlant. Provozovatelem stanice je město Raspenava.

Číslo hydrologického pořadí: 2-04-10-015
Nejvyšší zaznamenaný stav: 604cm (01.07.2020)

Provozovatel stanice: Město Raspenava

Příjemci varovných SMS zpráv:




starosta města Raspenava

místostarosta města Raspenava

Poznámka:



Stupně povodňové aktivity (cm)

I.SPA	bdělost		150
II.SPA	pohotovost		180
III.SPA	ohrožení		200

Četnost hlášení SPA

I.SPA	min. 1 x denně
II.SPA	min. 4 x denně
III.SPA	každé 3 hodiny

Vodočetná lať: NE

Přenos dat: ANO

SMS: ANO

Centrum automatického sběru dat: <http://www.edpp.cz>

Naměřená data jsou dostupná na: <https://www.edpp.cz/zarizeni/raspenava-smeda/>