


EVIDENČNÍ LIST HLÁSNÉHO PROFILU

RATBOŘ (POLEPKA)

KATEGORIE:

C

Tok: Polepka
Stanice: Ratboř (Polepka)
GPS: 49.9629678°N, 15.1322864°E
Obec: Ratboř
ORP: Kolín
Kraj: Středočeský



Hlásný profil kat. C se nachází na mostu přes vodní tok Polepka zhruba 2 km protiproudě od hranic katastru obce Ratboř. Provozovatelem hladinoměru je obec Ratboř.



Číslo hydrologického pořadí: 1-04-01-041

Provozovatel stanice: Obec Ratboř

Poznámka:



Stupně povodňové aktivity (cm)

I.SPA	bdělost		80
II.SPA	pohotovost		130
III.SPA	ohrožení		160

Četnost hlášení SPA

I.SPA	min. 1x denně
II.SPA	min. 2x denně
III.SPA	min. 3x denně

Vodočetná lať: ANO

Přenos dat: ANO

SMS: NE

Naměřená data jsou dostupná na: <https://povodnovyportal.cz/admin/cidla/detail/672>