

# EVIDENČNÍ LIST HLÁSNÉHO PROFILU

**RATIBOŘ - OBECNÍ ÚŘAD (RATIBOŘKA)**

KATEGORIE:

**C**

**Tok:** Ratibořka  
**Stanice:** Ratiboř - obecní úřad (Ratibořka)  
**GPS:** 49.36737°N, 17.91537°E  
**Obec:** Ratiboř  
**ORP:** Vsetín  
**Kraj:** Zlínský

Hladinoměr je umístěn na silničním mostě u obecního úřadu pod soutokem s Kateřinkou. Provozovatelem je obec Ratiboř.

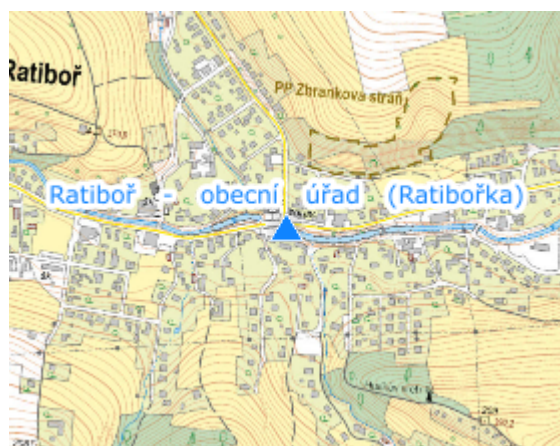
**Číslo hydrologického pořadí: 4-11-01-0760-0-00**

**Provozovatel stanice: Obec Ratiboř**



**Příjemci varovných SMS zpráv:**

Martin Žabčík	starosta obce, předseda PK
Michal Mrlina	místostarosta obce, místostarosta PK
Radek Děckuláček	člen PK

**Poznámka:**



## Stupně povodňové aktivity (cm)

I.SPA	bdělost		100
II.SPA	pohotovost		140
III.SPA	ohrožení		200

## Četnost hlášení SPA

I.SPA	min. 1x denně
II.SPA	min. 2x denně
III.SPA	min. 3x denně

**Vodočetná lať: NE**

**Přenos dat: ANO**

**SMS: ANO**

**Centrum automatického sběru dat: <http://www.hladiny.cz>**

**Naměřená data jsou dostupná na: <https://hladiny.cz/cz/#lvs#graph#20295#Ratibor-2>**