

EVIDENČNÍ LIST HLÁSNÉHO PROFILU

ROHATEC (OLŠIČKA)

KATEGORIE:

C

Tok: Olšička
Stanice: Rohatec (Olšička)
GPS: 48.870998°N, 17.172381°E
Obec: Rohatec
ORP: Hodonín
Kraj: Jihomoravský kraj



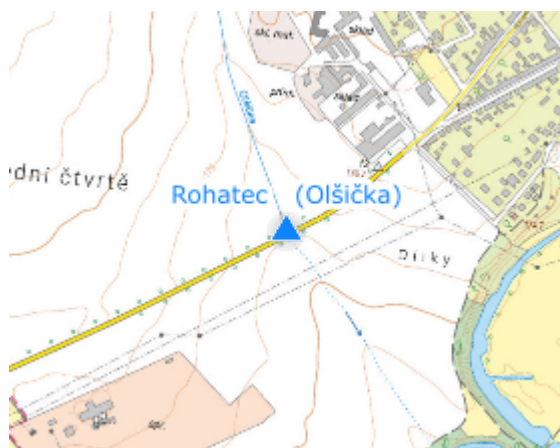
Profil bez přenosu dat se nachází na propustku pod silnicí III/43237 Hodonín-Rohatec.

Číslo hydrologického pořadí:




Provozovatel stanice:

Poznámka:

Propustek na silnici III/43237 ne levém břehu, vtoková strana.



Stupně povodňové aktivity (cm)

I.SPA	bdělost		30
II.SPA	pohotovost		40
III.SPA	ohrožení		55

Četnost hlášení SPA

I.SPA	min. 1x denně
II.SPA	min. 2x denně
III.SPA	min. 3x denně

Vodočetná lať: NE

Přenos dat: NE

SMS: NE