

EVIDENČNÍ LIST HLÁSNÉHO PROFILU

ROPICE - DVOJMOSTÍ NA SILNICI E11 (ROPIČANKA)

KATEGORIE:

C

Tok: Ropičanka
Stanice: Ropice - dvojmostí na silnici E11 (Ropičanka)
GPS: 49.70854°N, 18.61517°E
Obec: Ropice
ORP: Třinec
Kraj: Moravskoslezský






Hlásný profil kategorie C v provozu společnosti PWS plus, s.r.o. je vybaven automatickým přenosem dat s možností zasílání varovných sms zpráv. Hladinoměr je umístěn na lávce u dvojmostí na silnici E11 přes Ropičanku.

Číslo hydrologického pořadí: 2-03-03-042

Provozovatel stanice: MěÚ Český Těšín

Poznámka:

Stupně povodňové aktivity (cm)

I.SPA	bdělost		54
II.SPA	pohotovost		104
III.SPA	ohrožení		154

Četnost hlášení SPA

I.SPA	3x denně
II.SPA	každé 2 hodiny
III.SPA	každých 30 min

Vodočetná lať: ANO

Přenos dat: ANO

SMS: ANO

Naměřená data jsou dostupná na: <https://hladiny-vox.pwsplus.eu/Senzors/Details/1705>