

## EVIDENČNÍ LIST HLÁSNÉHO PROFILU

### ROZDĚLOVACÍ OBJEKT STUDENÉ CHODBY (STUDENÁ CHODBA)

KATEGORIE:

**C**

**Tok:** Studená chodba  
**Stanice:** Rozdělovací objekt Studené chodby (Studená chodba)  
**GPS:** 48.852540°N, 17.098485°E  
**Obec:** Hodonín  
**ORP:** Hodonín  
**Kraj:** Jihomoravský kraj



Hlásný profil kat. C se nachází na ulici Velkomoravská u rozdělovacího objektu vodního toku Studená chodba, v ř. km 1,6. Provozovatelem hladinoměru je město Hodonín.

Číslo hydrologického pořadí: 4-17-01-1110-0-00




Provozovatel stanice: **Město Hodonín**

Poznámka:

Úsek platnosti SPA je v oblasti Hodonín - Kapřiska.



#### Stupně povodňové aktivity (cm)

|         |            |   |    |
|---------|------------|---|----|
| I.SPA   | bdělost    |  | 37 |
| II.SPA  | pohotovost |  | 53 |
| III.SPA | ohrožení   |  | 81 |

#### Četnost hlášení SPA

|         |               |
|---------|---------------|
| I.SPA   | min. 1x denně |
| II.SPA  | min. 2x denně |
| III.SPA | min. 3x denně |

Vodočetná lať: **NE**

Přenos dat: **NE**

SMS: **NE**

export evidenčního listu: 11.05.2026 22:49

Veškerá uváděná data jsou bez právní záruky.