

EVIDENČNÍ LIST HLÁSNÉHO PROFILU

ROŽMITÁL POD TŘEMŠÍNEM C2 (SKALICE)

KATEGORIE:

C

Tok: Skalice
Stanice: Rožmitál pod Třemšínem C2 (Skalice)
GPS: 49.60093°N, 13.87321°E
Obec: Rožmitál pod Třemšínem
ORP: Příbram
Kraj: Středočeský



Hlásný profil kat. C se nachází na Nádražní ulici u silničního mostu přes řeku Skalici v ř. km 42,75. Profil je vybaven čidlem na detekování výšky hladiny a zajišťuje rozesílání varovných sms zpráv. Provozovatelem hladinoměru je město Rožmitál pod Třemšínem.

Číslo hydrologického pořadí: **1-08-04-0380-0-00**

Provozovatel stanice: Město Rožmitál pod Třemšínem

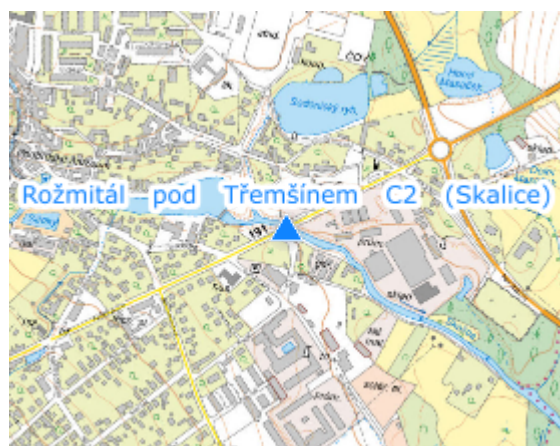
Příjemci varovných SMS zpráv:

předseda povodňové komise



místopředseda povodňové komise

vedoucí Odboru výstavby a životního prostředí

Poznámka:



Stupně povodňové aktivity (cm)

I.SPA	bdělost		100
II.SPA	pohotovost		130
III.SPA	ohrožení		200

Četnost hlášení SPA

I.SPA	min. 1x denně
II.SPA	min. 2x denně
III.SPA	min. 3x denně

Vodočetná lať: NE

Přenos dat: ANO

SMS: ANO

Centrum automatického sběru dat: VOX

Naměřená data jsou dostupná na: <https://hladiny-vox.pwsplus.eu/Senzors/Details/1407>

export evidenčního listu: 26.06.2026 10:36

Veškerá uváděná data jsou bez právní záruky.