

EVIDENČNÍ LIST HLÁSNÉHO PROFILU

ROŽMITÁL POD TŘEMŠÍNEM C3 (SKALICE) - NEFUNKČNÍ

KATEGORIE:

C

Tok: Skalice
Stanice: Rožmitál pod Třemšínem C3 (Skalice) - nefunkční
GPS: 49.60667°N, 13.85194°E
Obec: Rožmitál pod Třemšínem
ORP: Příbram
Kraj: Středočeský



Hlásný profil kat. C se nachází na mostní konstrukci přes řeku Skalici ve Starém Rožmitálu a je vybaven čidlem na detekování výšky hladiny. Hlásný profil je ve správě ORP Příbram.

Číslo hydrologického pořadí: **1 - 08 - 04 - 038**

Provozovatel stanice: **ORP Příbram**

Příjemci varovných SMS zpráv:




vedoucí Odboru životního prostředí

vedoucí Oddělení vodního hospodářství

Poznámka:



Stupně povodňové aktivity (cm)

I.SPA	bdělost		30
II.SPA	pohotovost		50
III.SPA	ohrožení		90

Četnost hlášení SPA

I.SPA	min. 1x denně
II.SPA	min. 2x denně
III.SPA	min. 3x denně

Vodočetná lať: **NE**

Přenos dat: **ANO**

SMS: **ANO**

Centrum automatického sběru dat: <http://www.hladiny.cz>

Naměřená data jsou dostupná na: <https://www.hladiny.cz/hladiny/index.php?ca=6&cs=25113>

export evidenčního listu: 14.05.2026 17:25

Veškerá uváděná data jsou bez právní záruky.