

EVIDENČNÍ LIST HLÁSNÉHO PROFILU

ROZTOKY (BEROUNKA)

KATEGORIE:

C

Tok: Berounka
Stanice: Roztoky (Berounka)
GPS: 50.029381°N, 13.864770°E
Obec: Roztoky
ORP: Rakovník
Kraj: Středočeský



Hlásný profil kat. C obce Roztoky je umístěn na levobřežním pilíři silničního mostu (silnice II. třídy č. 236) přes řeku. Jednotlivé SPA jsou barevně vyznačeny a jejich odečet probíhá od spodní hrany mostu. Profil nepřenáší data. Obec Roztoky dále varuje městys Křivoklát a obec Zbečno.




Číslo hydrologického pořadí: 1-11-02-153

Provozovatel stanice: Obec Roztoky

Poznámka:



Stupně povodňové aktivity (cm)

I.SPA	bdělost		566
II.SPA	pohotovost		508
III.SPA	ohrožení		350

Četnost hlášení SPA

I.SPA	min. 1 x denně
II.SPA	min. 4 x denně
III.SPA	každé 3 hodiny

Vodočetná lať: NE

Přenos dat: NE

SMS: NE

export evidenčního listu: 05.06.2026 03:25

Veškerá uváděná data jsou bez právní záruky.