

EVIDENČNÍ LIST HLÁSNÉHO PROFILU

RTYNĚ NAD BÍLINOU (BÍLINA)

KATEGORIE:

C

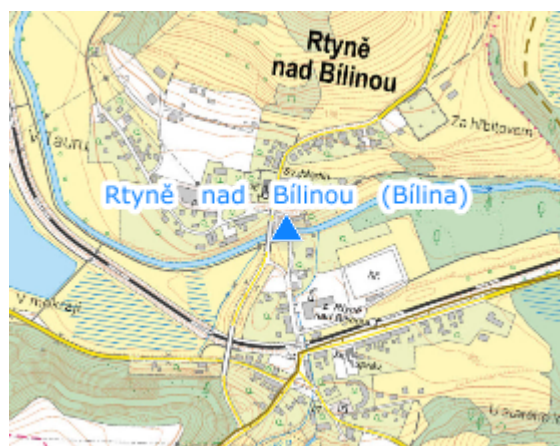
Tok: Bílina
Stanice: Rtyně nad Bílinou (Bílina)
GPS: 50.60315°N, 13.91006°E
Obec: Rtyně nad Bílinou
ORP: Teplice
Kraj: Ústecký

Pomocný hlásný profil kat. C ve správě obce Rtyně nad Bílinou je umístěn na pilíři klenbového mostu u objektu č.p. 30.




Číslo hydrologického pořadí: 1-14-01-0780-0-00

Provozovatel stanice: Obec Rtyně nad Bílinou

Poznámka:



Stupně povodňové aktivity (cm)

I.SPA	bdělost		120
II.SPA	pohotovost		150
III.SPA	ohrožení		200

Četnost hlášení SPA

I.SPA	min. 1x denně
II.SPA	min. 2x denně
III.SPA	min. 3x denně

Vodočetná lať: ANO

Přenos dat: NE

SMS: NE

export evidenčního listu: 26.06.2026 17:05

Veškerá uváděná data jsou bez právní záruky.