

# EVIDENČNÍ LIST HLÁSNÉHO PROFILU

## RUPRECHTICE (RUPRECHTICKÝ POTOK)

KATEGORIE:

**C**

**Tok:** Ruprechtický potok  
**Stanice:** Ruprechtice (Ruprechtický potok)  
**GPS:** 50.6460364°N, 16.2709225°E  
**Obec:** Meziměstí - Ruprechtice  
**ORP:** Broumov  
**Kraj:** Královéhradecký

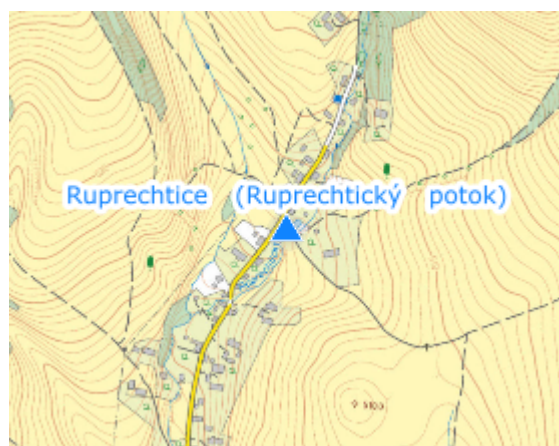


Automatické hladinoměrné čidlo s dálkovým přenosem dat se nachází na mostní konstrukci přes Ruprechtický potok u točny autobusu v Ruprechticích. Hlásný profil je ve správě města Broumov.




**Číslo hydrologického pořadí:** 2-04-03-007

**Provozovatel stanice:** SO ORP Broumov

**Poznámka:**



### Stupně povodňové aktivity (cm)

I.SPA	bdělost		70
II.SPA	pohotovost		100
III.SPA	ohrožení		150

### Četnost hlášení SPA

I.SPA	min. 1x denně
II.SPA	min. 4x denně
III.SPA	každé 3 hodiny

**Vodočetná lať:** NE

**Přenos dat:** ANO

**SMS:** ANO

**Centrum automatického sběru dat:** <https://cidla.mopos.cz/>

**Naměřená data jsou dostupná na:** <https://cidla.mopos.cz/regions/1/>