

# EVIDENČNÍ LIST HLÁSNÉHO PROFILU

## RYNOLTICE-POLESÍ (RYNOLTICKÝ POTOK)

KATEGORIE:

**C**

**Tok:** Rynoltický potok  
**Stanice:** Rynoltice-Polesí (Rynoltický potok)  
**GPS:** 50.7957°N, 14.8119°E  
**Obec:** Rynoltice  
**ORP:** Liberec  
**Kraj:** Liberecký



Hladinoměrná stanice Rynoltice-Polesí se nachází v místní části Polesí na mostě přes vodní tok Rynoltický potok v severozápadní části správního obvodu obce. Profil monitoruje hlídková služba obce, dále je profil vybaven automatickým přenosem dat s možností zasílání varovných sms zpráv. Příjemce zpráv hlídkové služby o výšce hladiny je Obecní úřad Rynoltice. Obec dále varuje město v Jablonné v Podještědí, které se nachází níže na toku a také informuje příslušné ORP (Liberec).

Číslo hydrologického pořadí: **1-14-03-015**

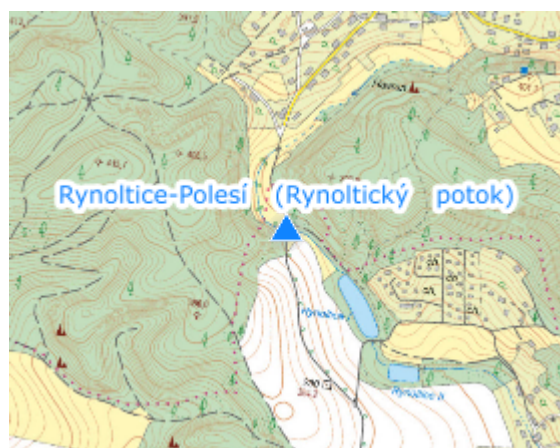
Provozovatel stanice: **Obec Rynoltice**

Příjemci varovných SMS zpráv:




Jan Vacek starosta obce

Josef Gross velitel JSDHO

Poznámka:



### Stupně povodňové aktivity (cm)

I.SPA	bdělost		40
II.SPA	pohotovost		60
III.SPA	ohrožení		80

### Četnost hlášení SPA

I.SPA	1 x denně
II.SPA	4 x denně
III.SPA	3h hlášení

Vodočetná lať: **NE**

Přenos dat: **ANO**

SMS: **ANO**

Centrum automatického sběru dat: <http://www.hladiny.cz>

Naměřená data jsou dostupná na: <https://hladiny.cz/cz/#lvs#graph#50098#Polesi-H>

export evidenčního listu: 27.06.2026 01:18

Veškerá uváděná data jsou bez právní záruky.