

# EVIDENČNÍ LIST HLÁSNÉHO PROFILU

## SÁDEK (ČERNÝ POTOK)

KATEGORIE:

**C**

**Tok:** Černý potok  
**Stanice:** Sádek (Černý potok)  
**GPS:** 49.720850°N, 16.208974°E  
**Obec:** Oldřiš  
**ORP:** Polička  
**Kraj:** Pardubický

Hlásný profil obce vybavený tlakovým hladinoměrným čidlem s dálkovým přenosem dat se nachází na mostku přes Černý potok v obci Oldřiš. Provozovatelem stanice je obec Sádek.




Číslo hydrologického pořadí: **4-15-01-017**

Provozovatel stanice: **Obec Sádek**

Poznámka:



### Stupně povodňové aktivity (cm)

I.SPA	bdělost		70
II.SPA	pohotovost		90
III.SPA	ohrožení		120

### Četnost hlášení SPA

I.SPA	30 minut
II.SPA	10 minut
III.SPA	10 minut

Vodočetná lať: **ANO**

Přenos dat: **ANO**

SMS: **NE**

Naměřená data jsou dostupná na: <https://hladiny.cz/cz/#lvs#graph#44627#HL-1-Sadek>