

# EVIDENČNÍ LIST HLÁSNÉHO PROFILU

**SAZOMÍN (OSLAVA)**

KATEGORIE:

**C**

**Tok:** Oslava  
**Stanice:** Sazomín (Oslava)  
**GPS:** 49.50766°N, 15.98308°E  
**Obec:** Sazomín  
**ORP:** Žďár nad Sázavou  
**Kraj:** Kraj Vysočina



Hlásný profil kategorie C je umístěn na silničním mostu v Sazomíně. Jednotlivé SPA jsou vyznačeny na mostní konstrukci pomocí barevných značek. Jedná se o profil bez přenosu dat. Provozovatelem je obec Sazomín.

**Číslo hydrologického pořadí: 4-16-02-0030**




**Provozovatel stanice: Obec Sazomín**

## Poznámka:

Hodnoty SPA jsou měřeny od horní hrany mostovky a jsou pouze orientační.



## Stupně povodňové aktivity (cm)

I.SPA	bdělost		110
II.SPA	pohotovost		90
III.SPA	ohrožení		70

## Četnost hlášení SPA

I.SPA	min. 1x denně
II.SPA	min. 2x denně
III.SPA	min. 3x denně

**Vodočetná lať: NE**

**Přenos dat: NE**

**SMS: NE**