

EVIDENČNÍ LIST HLÁSNÉHO PROFILU

SEDLOŇOV (ZLATÝ POTOK)

KATEGORIE:

C

Tok: Zlatý potok
Stanice: Sedloňov (Zlatý potok)
GPS: 50.3395°N, 16.3124°E
Obec: Sedloňov
ORP: Dobruška
Kraj: Královéhradecký

Hlásný profil kat. C se nachází pod mostní konstrukcí na toku Zlatý potok u č.p. 141 (centrum obce). Provozovatelem profilu je obec Sedloňov.

Číslo hydrologického pořadí: 1-02-03-0080-0-00

Provozovatel stanice: Obec Sedloňov

Příjemci varovných SMS zpráv:

starostka obce




člen PK

člen PK

Poznámka:



Stupně povodňové aktivity (cm)

I.SPA	bdělost		70
II.SPA	pohotovost		100
III.SPA	ohrožení		130

Četnost hlášení SPA

I.SPA	1x denně
II.SPA	4x denně
III.SPA	3h hlášení

Vodočetná lať: ANO

Přenos dat: ANO

SMS: ANO

Naměřená data jsou dostupná na: <https://hladiny.cz/cz/#lvs#graph#50201#Sedlonov-H>

export evidenčního listu: 27.06.2026 20:31

Veškerá uváděná data jsou bez právní záruky.