

EVIDENČNÍ LIST HLÁSNÉHO PROFILU

SEMECHNICE (ZLATÝ POTOK)

KATEGORIE:

C

Tok: Zlatý potok
Stanice: Semechnice (Zlatý potok)
GPS: 50.26363°N, 16.14377°E
Obec: Semechnice
ORP: Dobruška
Kraj: Královéhradecký



Hlásný profil Semechnice se nachází na přemostění přes Zlatý potok, za kaplí, blízko č.p. 104. Profil je vybaven automatickým hladinoměrným čidlem s přenosem dat a zasíláním varovných sms zpráv. SPA od dna: 110 - 130 - 150 cm; pokud měříme od mostovky tak 60 - 40 - 15 cm. Profil monitoruje hlídková služba obce, dále je profil vybaven automatickým přenosem dat s možností zasílání varovných sms zpráv. Obec dále informuje město Opočno, které se nachází níže na toku Zlatého potoka a ORP Dobruška.

Číslo hydrologického pořadí: 1-02-03-0304-0-00
Nejvyšší zaznamenaný stav: 281cm (01.01.1970)

Provozovatel stanice: Město Opočno

Příjemci varovných SMS zpráv:




Starosta města Opočno

Členové povodňové komise

Poznámka:



Stupně povodňové aktivity (cm)

I.SPA	bdělost		110
II.SPA	pohotovost		130
III.SPA	ohrožení		150

Četnost hlášení SPA

I.SPA	1x denně
II.SPA	4x denně
III.SPA	3 h hlášení

Vodočetná lať: NE

Přenos dat: ANO

SMS: ANO

Centrum automatického sběru dat: www.edpp.cz

Naměřená data jsou dostupná na: <https://www.edpp.cz/zarizeni/semechnice-zlaty-potok->