

EVIDENČNÍ LIST HLÁSNÉHO PROFILU

SENICE NA HANÉ - CAKOV (BLATA)

KATEGORIE:

C

Tok: Blata
Stanice: Senice na Hané - Cakov (Blata)
GPS: 49.62528°N, 17.02884°E
Obec: Senice na Hané
ORP: Litovel
Kraj: Olomoucký



Hladinoměrná stanice obce Senice na Hané - Cakov - Blata se nachází v místní části Cakov na mostní konstrukci přes tok Blata. Provozovatelem stanice je obec Senice na Hané.

Číslo hydrologického pořadí: 4 - 12 - 01 - 002

Provozovatel stanice: **Obec Senice na Hané**




Příjemci varovných SMS zpráv:

Ing. Michal Tichý	starosta obce, předseda PK
Jiří Osyka	velitel SDH Senice, místopředseda PK
Vendula Kučerová	místostarosta obce, člen PK
Roman Huf	starosta SDH Cakov, člen PK
Petr Kučera	velitel SDH Odrlice, člen PK
David Glebec	SDH Senice, člen PK
Roman Hlavinka	zástupce velitele SDH Senice, člen PK
Tomáš Konečný	člen PK

Poznámka:



Stupně povodňové aktivity (cm)

I.SPA	bdělost		70
II.SPA	pohotovost		90
III.SPA	ohrožení		120

Četnost hlášení SPA

I.SPA	min. 1x denně
II.SPA	min. 2x denně
III.SPA	min. 3x denně

Vodočetná lať: **NE**

Přenos dat: **ANO**

SMS: **ANO**

Centrum automatického sběru dat: <http://www.hladiny.cz>

Naměřená data jsou dostupná na: <https://www.hladiny.cz/hladiny/index.php?ca=46&cs=20321>