

EVIDENČNÍ LIST HLÁSNÉHO PROFILU

ŠENOV (LUČINA)

KATEGORIE:

C

Tok: Lučina
Stanice: Šenov (Lučina)
GPS: 49.782247°N, 18.368759°E
Obec: Šenov
ORP: Ostrava
Kraj: Moravskoslezský

Hlásný profil kat. C se nachází jižně od silnice I/11 na pilíři mostu ul. Šenovská. Profil nemá automatické čidlo. Provozovatelem je město Šenov.




Číslo hydrologického pořadí: 2-03-01-0780-0-00

Provozovatel stanice: Město Šenov

Poznámka:



Stupně povodňové aktivity (cm)

| | | | |
|---------|------------|-------------------------------------------------------------------------------------|-----|
| I.SPA | bdělost |  | 90 |
| II.SPA | pohotovost |  | 160 |
| III.SPA | ohrožení |  | 180 |

Četnost hlášení SPA

| | |
|---------|---------------|
| I.SPA | min. 1x denně |
| II.SPA | min. 2x denně |
| III.SPA | min. 3x denně |

Vodočetná lať: ANO

Přenos dat: NE

SMS: NE