

# EVIDENČNÍ LIST HLÁSNÉHO PROFILU

## ŠIROKÁ NIVA (OPAVA)

KATEGORIE:

**C**

**Tok:** Opava  
**Stanice:** Široká Niva (Opava)  
**GPS:** 50.05253°N, 17.48428°E  
**Obec:** Široká Niva  
**ORP:** Bruntál  
**Kraj:** Moravskoslezský

Hlásný profil kat. C ve správě obce Široká Niva. Jedná se o vodočetnou lať umístěnou na mostě do Skrbovic.




**Číslo hydrologického pořadí:** 2-02-01-021

**Provozovatel stanice:** Obec Široká Niva

**Poznámka:**



### Stupně povodňové aktivity (cm)

I.SPA	bdělost		100
II.SPA	pohotovost		130
III.SPA	ohrožení		160

### Četnost hlášení SPA

I.SPA	min. 1x denně
II.SPA	min. 2x denně
III.SPA	min. 3x denně

**Vodočetná lať:** ANO

**Přenos dat:** NE

**SMS:** NE