

EVIDENČNÍ LIST HLÁSNÉHO PROFILU

SKOTNICE (LUBINA)

KATEGORIE:

C

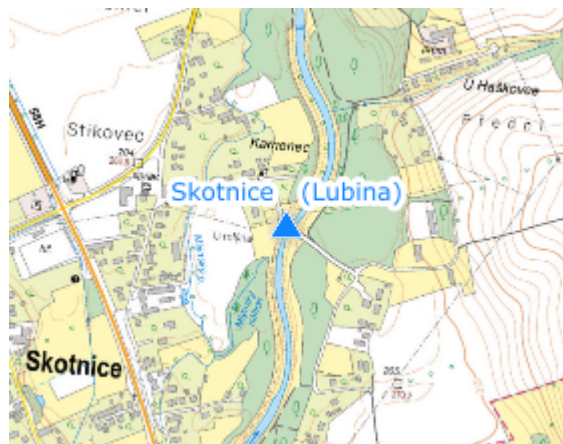
Tok: Lubina (ř.km 13,368)
Stanice: Skotnice (Lubina)
GPS: 49.658897°N, 18.141989°E
Obec: Skotnice
ORP: Kopřivnice
Kraj: Moravskoslezský

Hlásný profil je v místě mostu MK směrem na Stíkovec - říč.km 13,368. SPA jsou značeny třemi barevnými čarami: Zelená - I. SPA Žlutá - II. SPA Červená - III. SPA Hladiny SPA jsou měřeny od horní hrany mostovky.




Číslo hydrologického pořadí:

Provozovatel stanice: Obec Skotnice

Poznámka:



Stupně povodňové aktivity (cm)

I.SPA	bdělost		202
II.SPA	pohotovost		152
III.SPA	ohrožení		87

Četnost hlášení SPA

I.SPA	min. 1x denně
II.SPA	min. 2x denně
III.SPA	min. 3x denně

Vodočetná lať: NE

Přenos dat: NE

SMS: NE