

EVIDENČNÍ LIST HLÁSNÉHO PROFILU

SKRBOVICE (OPAVA)

KATEGORIE:

C

Tok: Opava
Stanice: Skrbovice (Opava)
GPS: 50.05246°N, 17.48426°E
Obec: Bruntál - Kunov
ORP: Bruntál
Kraj: Moravskoslezský

Profil je umístěný na mostě přes Opavu zhruba 3 km protiproudě od místní části obce Nové Heřminovy Kunova. Vodočetná lať je přichycena na mostní podpěře.




Číslo hydrologického pořadí: 2-02-01-021

Provozovatel stanice: město Bruntál

Poznámka:



Stupně povodňové aktivity (cm)

I.SPA	bdělost		140
II.SPA	pohotovost		170
III.SPA	ohrožení		200

Četnost hlášení SPA

I.SPA	min. 1x denně
II.SPA	min. 2x denně
III.SPA	min. 3x denně

Vodočetná lať: ANO

Přenos dat: NE

SMS: NE

export evidenčního listu: 28.06.2026 00:50

Veškerá uváděná data jsou bez právní záruky.