

# EVIDENČNÍ LIST HLÁSNÉHO PROFILU

## ŠLAPANICE (ŘÍČKA - ZLATÝ POTOK)

KATEGORIE:

C

**Tok:** Říčka (Zlatý potok)  
**Stanice:** Šlapanice (Říčka - Zlatý potok)  
**GPS:** 49.1679601°N, 16.7265119°E  
**Obec:** Šlapanice  
**ORP:** Šlapanice  
**Kraj:** Jihomoravský



Hlásný profil kategorie C v podobě vodoměrné latě a čidla pod správou města Šlapanice je umístěný u zatrubnění vodního toku na náměstí u č. p. 4.

**Číslo hydrologického pořadí: 4-15-03-0960-0-00**

**Provozovatel stanice: město Šlapanice**

**Příjemci varovných SMS zpráv:**

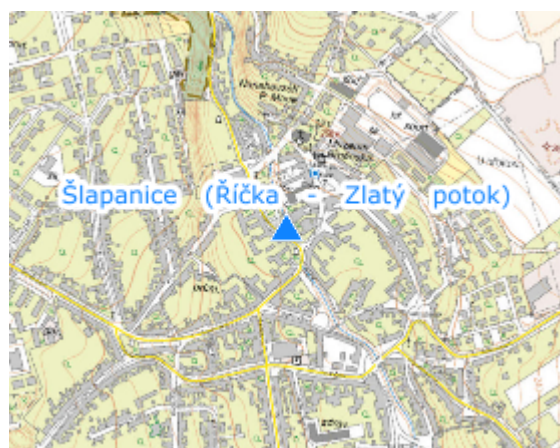
Starosta města Šlapanice

Místostarosta města Šlapanice



Vedoucí odboru životního prostředí města Šlapanice

Referent krizového řízení města Šlapanice

**Poznámka:**



### Stupně povodňové aktivity (cm)

I.SPA	bdělost		160
II.SPA	pohotovost		190
III.SPA	ohrožení		230

### Četnost hlášení SPA

I.SPA	1x denně
II.SPA	4x denně
III.SPA	3 h hlášení

**Vodočetná lať: ANO**

**Přenos dat: ANO**

**SMS: ANO**

**Centrum automatického sběru dat: [www.hladiny.cz](http://www.hladiny.cz)**

**Naměřená data jsou dostupná na: <https://www.hladiny.cz/cz/#lvs#graph#50365#H-Slapanice>**